

# Varsinais-Suomen viherrakenneselvitys: Nykytilan kartoitus

---

Hanna Kalliolevo  
Varsinais-Suomen liitto  
22.09.2022





# Viherrakenneselvitys

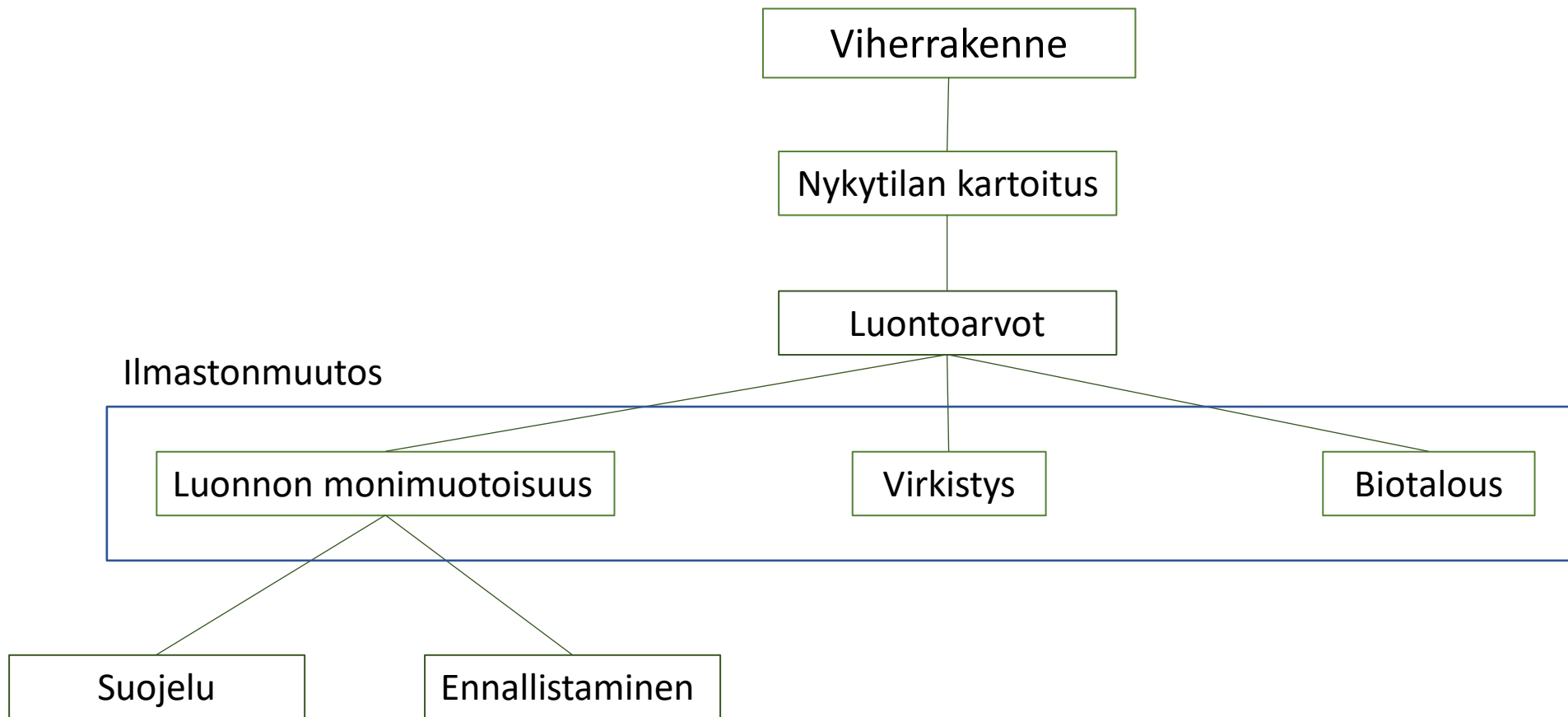
Osa-alueet:

1. Luonnon monimuotoisuus
2. Virkistys
3. Biotalous

Syksy 2022: luonnon monimuotoisuuden nykytilan kartoitus

# Selvitystä ohjaavat strategiat

- EU:n biodiversiteettistrategia
  - Suojelun lisääminen 30 prosenttiin maa- ja merialasta
- EU:n ennallistamislakiehdotus
  - Toimenpiteet ennallistamista tarvitseville ekosysteemeille 2050 mennessä
- Maankäyttösektorin ilmastosuunnitelma
  - Hiilensidonta ja -varastointi
- Luonnon virkistyskäytön strategia
  - Lähiluonto, luontomatkailu
- Kansallinen biotalousstrategia
  - Tunnistetaan mahdolliset arvonlisätuotteet



Nykytilakartoituksen  
tavoitteena  
tunnistaa

- Olemassa olevat luontoarvot ja niiden turvaaminen
- Ekologinen verkosto ja elinympäristöjen kytkeytyneisyys
- Luonnon ydinalueet, monimuotoisuuskeskittymät
- Varsinais-Suomen luonnon erityispiirteet; vastuulajit- ja luontotyytit
- Ennallistamiseen soveltuvat alueet
- Lisäselvitystarpeet

# Menetelmiä

1. Paikkatietoaineistopohjaiset analyysit
  - Eri säädöksin suojelluista alueista (esim. luonnonsuojelu- ja Natura-alueet)
  - Erilaisista arvokkaista elinympäristöistä (esim. perinnebiotoopit)
  - Lajiesiintymistä, reiteistä ja reviireistä (esim. uhanalaiset lajit)
  - Ennallistamispotentiaalia sisältävistä alueista (esim. joutomaiden metsitystukikohteet)
  - Analyysimalleja arvokkaiden alueiden löytämisestä (esim. Zonation, vanhat metsät)

# Menetelmiä

## 2. Työpajat

- Lisätieto luontoarvoista, niiden sijainnista ja paikkatietoaineiston käytettävyydestä

### A. Biodiversiteettityöpaja


- Millaiset suojelualueverkoston ulkopuoliset alueet ovat arvokkaita?
- Millaisia luontoarvoja tulisi ennallistaa ja missä?
- Varsinais-Suomen luonnon erityispiirteitä?
- Miten kootut paikkatietoaineistot soveltuvat haluttujen luontoarvojen tunnistamiseen ja löytämiseen?

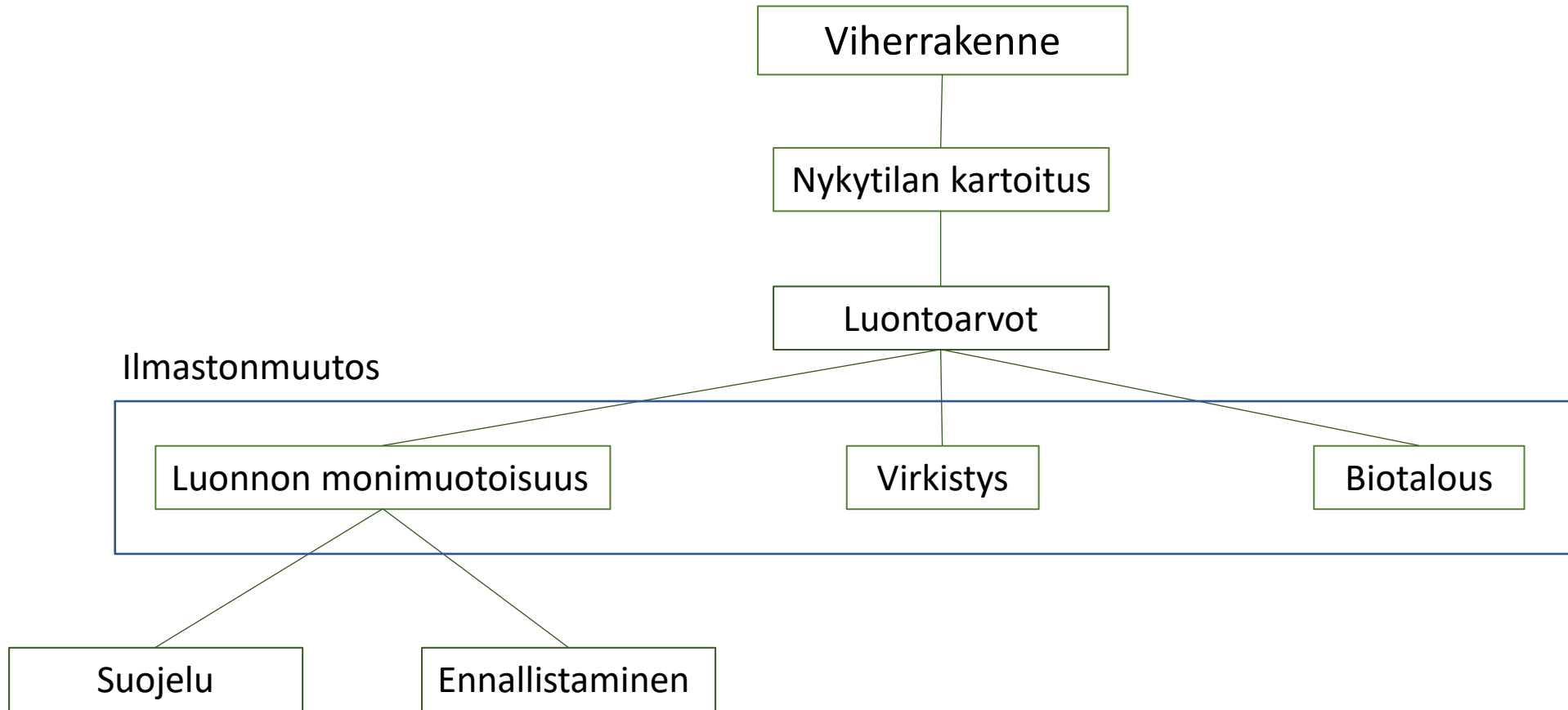
### B. Elinympäristökohtaisia työpajoja





# Mahdollisia ennallistamiskohteita

- Heikkotuottoiset ojitusalueet
  - Hydrologiset kokonaisuudet
  - Suojelualueiden ojitetut reunat
  - Suopellot
  - Virtavesien varrella olevat kohteet
- 



Miten ilmastoteeman tulisi näkyä viherrakenteen nykytilan selvityksessä ja sen tulevaisuuden käytössä?